

## **Wanderfahrt WRC Eberbach-Heidelberg-Worms 29./30.08.2020** (Stand 24.8.)

Orga: Tobias und Holger

Teilnehmer: 10 Personen

Boote: 3xSchlebach, 3xSchüssler, 4xEngelbach

Bitte **Hygieneregeln** beachten: Abstand halten, bei Bedarf Mund+Naseschutz tragen (im ÖPNV, Restaurants, Geschäften usw. vorgeschrieben) und Hände desinfizieren/waschen. Bei Krankheitssymptomen nicht an der Fahrt teilnehmen.

### **Donnerstag 27.08.**

18:15 Worms Boote (inkl. Seil, Bootshaken) nach Lampertheim rudern und dort aufladen (19:00 Uhr), Rückfahrt mit PKW nach WO (Tobias,Christian)

### **Freitag 28.08.**

17:00 Lampertheim, Hänger nach Eberbach fahren (Hagen,Tobias,Holger,Antje), in Eberbach abladen, Hänger zurück (Hagen), Aufriggern (Tobias, Holger, Antje), Ü+F im Grünen Baum (EZ50/DZ80, Neckarstraße 51, 06271 / 9240-0)

### **Samstag 29.08.**

07:30 Treffen Worms Hbf Abfahrt 07:46 S6 Gleis2 Umstieg in Mannheim S1 an Eberbach 09:28  
5P: Gregor, Daniela, Christian, Johannes, Hagen. Die Mannheimer eigenständig.

09:30 Treffen am RGE, Rockenauer Str. 1, Eberbach

10:00 Ablegen

13:00 Mittag in Neckarsteinach nach Staustufe rechts im Biergarten Schwanengarten

17:00 an RGH Heidelberg, Schurmanstraße 2

18:00 Uhr Abendsnack im Cafe Merlin, Bergheimer Straße 85

Bei Bedarf bitte selber Hotel buchen:

<https://lotte-heidelberg.de/> → <https://www.hostelheidelberg.de/de/> → Hostels nur Gruppenräume

<https://www.meininger-hotels.com/de/hotels/heidelberg/hotel-heidelberg-hauptbahnhof/> → EZ50€

Rückfahrt nach Worms mit Bahn z.B.

Heidelberg Hbf      20:33   0:46   1      S, RE   Worms Hbf      21:19

### **Sonntag 30.08**

08:00 Treffen Worms Hbf Abfahrt 08:16 S6 Gleis3 Umstieg in Mannheim S4 an Heidelberg 09:16  
4P: Christian, Johannes, Jochen, Tobias. Die Mannheimer eigenständig.

9:30 Treffen am RGH

10:00 Ablegen

13:00 Mittagessen im Maruba

16:00 die Boote fahren ggf. über Lampertheim (Schlebach) nach Worms (Engelbach, Schüssler)

16:30 Ankunft in Lampertheim+Worms, Boote putzen, Ausklang

Das **Schleusen** hinter Motorschiffen (bis etwa 83 m Länge) ist möglich. Ruderboote müssen an Leitern mit Bootshaken festgehalten werden. Wegen Strömung bzw. Sog die vorderen Leitern meiden. Bei vielen Booten → Schleusungen beim betreffenden WSA anmelden. Bei Zeitplanung kann für 8 - 10 km eine Stunde und zusätzlich pro Schleusung 20 Minuten angesetzt werden.


Zuständige Wasserstraßen- und Schifffahrtsämter sind:

- von km 0,0 bis km 4,6 WSA Mannheim (Tel 0621 71868 20)
- von km 4,6 bis km 113,5 WSA Heidelberg ( bis einschl. Schleuse Heilbronn, Tel. 06221 5070) , Notfallmeldestelle Schleuse Heidelberg Telefon: 06221 507-131


<https://www.elwis.de/DE/dynamisch/mvc/main.php?modul=schleuseninfo>


58,0 r Holzbootswerft und l Kunststoffbootswerft Empacher

57,9 l  Rudergesellschaft [Eberbach](#) von 1899, Rockenauerstr. 1

57,8 Straßen- Eberbach, [Eberbach](#)

57,6 Personenfähre, die Fähre ist nur bei Veranstaltungen der Stadt Eberbach in Betrieb




57,3 l  beim Freibad

57,2 r  der Itter


54,8 l Pleutersbach, r von Km 52,8 bis 36,6 und l von Km 49,8 bis 43,7 Hessen

50,3 Straßen-


48,2 l Ersheim, , Ersheimer Kapelle, Anlegemöglichkeit


47,7 **Staustufe Hirschhorn**, l Doppel-, *linke Kammer gesperrt*, Hubhöhe 5,30 m, Bootsschleppe, Tel. 06229 921521, r Stau- mit Straßen-

47,3 r [Hirschhorn](#)



46,4 Straßen-

43,5 r Neckarshausen, Wagenfähre

43,3 l Neckarshäuser Hof,  nur für Dauercamper

39,3 l Dilsberg, , mittelalterliche Dorfburg in schöner Aussichtslage, 333 m hoch, Burgruine, DJH, l **Staustufe Neckarsteinach**, r Doppel-, *linke Kammer gesperrt*, Hubhöhe 4,70 m, Bootsschleppe, Tel. 06229 921520, r Stau-, mit Fußgänger- am -Unterhaupt

38,6 Personenfähre

38,5 r Neckarsteinach,  der Steinach, danach gute **Anlegemöglichkeit**, Schiffsgelände. Burgen und Ruinen „Schwalbennest“, ½h Fußweg, l  beim Freibad, Fussweg zur Festung Dilsberg


36,5 l Rainbach, Gasthof Neckartal, Anmeldung für Gruppen erforderlich, private Anlegestelle

34,9 Eisenbahn- und Fußgänger-



34,8 l [Neckargemünd](#), 


34,3 r Kleingemünd

34,2 l  der Elsenz, Schutzhafen für kleine Fahrzeuge, danach Anlegemöglichkeit (Rampe)

34,1 Straßen- Friedensbrücke Neckargemünd


32,0 l  Haide





30,8 **Staustufe Neckargemünd**, l Doppel-, Hubhöhe 3,90 m, Bootsschleppe, Tel. 06221 3893621, r Stau-, mit Fußgänger- über dem -Unterhaupt

30,5 r  [Heidelberg](#)

29,5 Straßen- Ziegelhausen

30,0 - 27,8 l Schillerbach, r Ziegelhausen, Abtei Neuburb 1 Km, am Westende Ziegelhausens


27,0 - 22,7 l [Heidelberg](#), , Schloss, DJH Heidelberg, Tiergartenstr. 5, 69120 Heidelberg, Tel. 06221 412066

26,1 **Staustufe Heidelberg**, l Doppel-, Hubhöhe 2,60 m, Bootsschleppe, Tel. 06221 3893620, r Stau-, Fußgänger- über -Unterhaupt , Querbühne im UW beachten, Pegel Heidelberg MW 520, HHW 935


25,5 Straßen- Theodor-Heuss-Brücke



24,4 r  Heidelberger Ruder-Klub von 1872, Neuenheimer Landstr. 3A, 69120 Heidelberg, Tel. 06221 413456, 06221 418902, bw, BU, LU, Anmeldung erforderlich, Barkeneinsatz möglich <http://www.heidelberger-ruderklub.de/wp/>

24,0 Barkeneinsatzstelle, Motor-Yacht-Club Heidelberg e.V., Römerstr. 178, 69126 Heidelberg


23,4 l  Rudergesellschaft Heidelberg, Schurmannstr. 2, 69115 Heidelberg, Tel. 06221 25396, bw, BU, Anmeldung notwendig. [Wanderruder bei der RG Heidelberg](#) , <http://www.rgh-heidelberg.de>

23,0 Straßen- Ernst-Walz-Brücke  
 22,7 r  des Seitenkanals zur  Schwabenheim,(Staustufe Wieblingen) bis Km 17,3, ! alter Neckar UFB  
 22,4 l ! im alten Neckar Stau-,  Wieblingen,Fußgänger- über Neckar und Seitenkanal  
 20,2 l Wieblingen  
 18,3 Autobahn- A5 Karlsruhe - Darmstadt  
 18,3 l  zum  Schwabholm  
 17,7 **Doppel- Schwabenheim**, Hubhöhe 8,70 m, bei Schleusung mit Schiffen r  benutzen, weil Leitern günstiger, Tel. 0621 7186821  
 17,6 Straßen- über -Unterhaupt  
 17,3 r  des Seitenkanals, Schifffahrt im Neckar bis Km 12,2  
 16,0 l Edingen  
 14,2 l Neckarshausen, Wagenfähre  
 13,2 r Ladenburg, Eisenbahn-, 2000 Jahre alte Römersiedlung  
 12,2 r  des Seitenkanals zur  Feudenheim,(Staustufe Ladenburg) bis Km 4,8  
 12,0 l ! im alten Neckar Stau-,  Ladenburg  
 11,6 Straßen- Ilvesheim - Ladenburg, Hochwasserabschluss  
 11,6 - 11,2 r Hafengebiet  
 10,4 Feldweg- Ilvesheim , 10,1 l Ilvesheim  
 9,7 Kreisweg- Ilvesheim, Straßen-  
 8,7 Autobahn- Seckenheim, A6 Kaiserslautern - Heilbronn  
 8,2 l  zum   
 8,0 l Feudenheim  
 7,5 Straßen- über den Seitenkanal, r [Mannheim](#) - Feudenheim,  Neuostheim  
 7,3 Autobahn- A38a  
 6,5 l Mannheim-Neu-Ostheim,   
 6,2 **Drei-Kammer- Feudenheim**, Hubhöhe je nach Wasserstand 5,60 m - 10 m, ! viele Schiffe, Welle im engen Kanal, zu wenig Leitern, *linke Kammer gesperrt*,! Bei Schleusung mit Schiff zum Festhalten und fieren Leine bereithalten, Haken genügt nicht, im Bootsbereich keine Leiter, nur Poller, Tel. 0621 7186820, UMT am  im alten Neckar bei ausreichendem Wasserstand möglich  
 6,1 Straßen- am Unterhaupt, danach Eisenbahn- Riedbahnbrücke  
 6,0 - 5.0 Kanalverbreiterung - vierschiffig  
 4,9 r  Mannheimer Rudergesellschaft „Baden“ von 1880, Feudenheimer Str. 2, 68167 Mannheim, Tel. 0621 371373, bw, LU, BU,  nach Anmeldung, <http://www.maruba.de/>  
 l  Mannheimer Ruderverein „Amicitia“, Paul-Martin-Ufer 3, 68165 Mannheim, Tel. 0621 411155, LU, BU,  <http://www.tonda.de/>  
 4,8 r  des Seitenkanals, Schifffahrt im Neckar bis zum Verbindungskanal  
 3,9 Straßen- Friedrich-Ebert-Brücke  
 3,2 Straßen- Kurpfalz-Brücke , 3,0 l [Mannheim](#), , Schloss  
 2,2 Straßen- Jungbusch-Brücke  
 1,9 l  des Verbindungskanals  
 1,4 l Einfahrt in den Binnenhafen [Mannheim](#)  
 0,7 r Einfahrt zum IndustrieHafen durch Kammer- , Altrheinboge FB  
 0,0  in den **Rhein** bei Km 428,2, r  Mannheimer Kanugesellschaft, 

428,2 r  des [Neckars](#) in den Rhein, hier 500 m aufwärts l Kiesstrand, (Achtung: bei Hochwasser - Hochwasserentlastungsauslauf), Anlegemöglichkeit

431,4 r  des Sandhofer Altwassers,  Volkstümlicher Wassersport MA, Sandhofer Str. 51-53, 68305 [Mannheim](#), Tel. 0621 757410, LU, behelfsmäßig, BU, <http://www.vwm-wassersport.de/>



431,7 l Nordhafen (Ölhafen der BASF)

432,6 Autobahn- [Frankenthal](#), Theodor-Heuss-Brücke - keine Abfahrt zum Rhein

433-435 r verlandete Buhnen mit größeren Steinen, die bis hin zur Flussmitte verstreut liegen. Bei Mittel- und Niedrigwasser unbedingt an die Fahrinnenbetonung halten.


434,0 r Insel, NSG

434,9 r Altwasser 2 km lang, l Hofgut Petersau

435,5 l  des Frankenthaler Rudervereins von 1895, Postach 1331, 67227 Frankenthal, Tel. 06239/8749, ubw, LU, BU, , Anmeldung erforderlich, <http://www.ruderverein-ft.de/>


436,5 l Roxheim

437,0 r Grenze Baden-Württemberg - Hessen, linkes Ufer bleibt Rheinland-Pfalz, rechtes Ufer nun Hessisch, r Lampertheim

440,1 r Lampertheimer Altrhein, 4,7 km lang, bei Km 2,6 Trainings- des Wormser RC BW

443,0 l Schutzhafen, anlegen beim WSV [Worms](#) nach vorheriger Absprache möglich, Boote können im Wasser bleiben, freundliche Aufnahme außerhalb der Motorboot-Hauptsaison

443,3 Straßen- Nibelungen-Brücke, l [Worms](#), , Kaiserdom

443,4 l  des Wormser Ruder-Club „Blau-Weiß“, Am Rhein 5, 67547 Worms, Tel. 06241/25730, Anlegepritsche am Hagendenkmal, unterhalb der Nibelungen-Brücke, LU , BU, Anmeldung erforderlich, DJH ca. 2 km vom Bootshaus entfernt , <http://www.wormser-ruderclub.de>

443,5 l Hagendenkmal

Das Schleusen hinter Motorschiffen (bis etwa 83 m Länge) ist möglich und wie auch sonst gebührenfrei. Ruderboote müssen an Leitern mit Bootshaken festgehalten werden. Wegen Strömung bzw. Sog die vorderen Leitern meiden. Bei vielen Booten, Schleusungen beim betreffenden WSA anmelden. Beachten, dass an manchen Feiertagen nicht geschleust wird. Bei Zeitplanung kann für 8 - 10 km eine Stunde und zusätzlich pro Schleusung 20 Minuten angesetzt werden  
Zuständige Wasserstraßen- und Schifffahrtsämter sind:

von km 0,0 bis km 4,6 WSA Mannheim

von km 4,6 bis km 113,5 WSA Heidelberg ( bis einschl. Schleuse Heilbronn, Tel. 06221 5070) ,  
**Notfallmeldestelle Schleuse Heidelberg Telefon: 06221 507-131**

<https://www.elwis.de/DE/dynamisch/mvc/main.php?modul=schleuseninfo>